



Парфинский муниципальный район



В Парфинском муниципальном районе имеются резервные мощности энергетических ресурсов, развитая транспортная сеть, сохраняется природно-ресурсный потенциал

резервные мощности

- **79,3** % свободных мощностей подстанций
- **50,0** тыс.куб.м/час доступно газа на ГРС
- **7,1** куб.м/сут. резерв ВОС

развитая транспортная сеть

- **56** км до федеральной автомобильной трассы М- 10 «Россия»
- **5** км от п.Парфино железная дорога Бологое-Московское-Валдай-Старая Русса-Дно-1

природно-ресурсный потенциал

- **306,4** тыс.куб.м расчетная лесосека
- **27,9** тыс.га земель сельскохозяйственного назначения



История развития



Парфинский район образован **13 декабря 1968** года. Несмотря на свою молодость, он имеет богатую историю. По реке Ловать проходил древнейший путь "из варяг в греки".

Благоприятное географическое положение, природные ресурсы издавна привлекали на эти земли людей, и они появились на берегах Ловати и Полы задолго до нашей эры, но устойчивые селения складываются лишь в средние века.

В начале XX века произошло бурное развитие промышленности района.



ООО «Парфинский фанерный комбинат»



Возникновение и развитие района было неразрывно связано с Парфинским фанерным комбинатом.

Доля ООО «Парфинский фанерный комбинат» в объеме отгруженной продукции собственного производства крупными промышленными обрабатывающими предприятиями района – **90,5%**.

Численность работников - **513** человек. (**13,5** % от трудоспособного населения городского поселения).

Среднемесячная заработная плата – **43,06** тыс. руб.


Инвестиции

Объем инвестиций за 2022 год

424,7 млн.руб.

ООО «Парфинский фанерный комбинат»

Доля ООО «ПФК» в объеме инвестиций – **44,0%** (186,9 млн. руб.).



45-ти пролетный
пресс OMECO



сушилка OMECO



линия
ламинирования



холодный пресс
OMECO

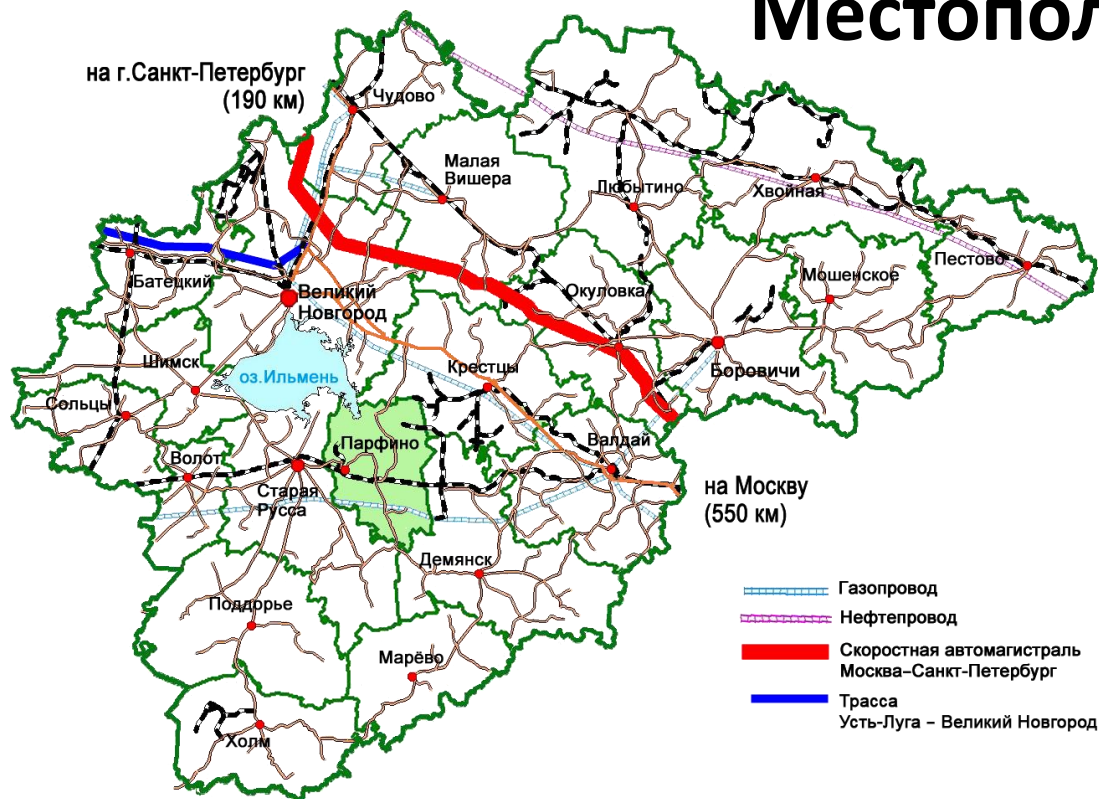
Парфинский муниципальный район



- Площадь территории – **1591,1** кв.м
(**2,9%** территории Новгородской области)
- Административный центр – поселок Парфино
- Район входит в число юго-западных районов Новгородской области
- На территории Парфинского района расположено **115** населенных пунктов, **2** сельских и **1** городское поселение.
- Численность населения – **11684** чел.)
- Уровень безработицы – **1,2%**
- Среднемесячная заработная плата – **33497,9**руб.
- Парфинское городское поселение - моногород



Местоположение



Выгодное географическое положение

Расстояние:

- До Москвы **560** км
- До Санкт-Петербурга **280** км
- До Великого Новгорода **116** км
- До Старой Руссы **18** км

Реки района относятся к бассейну Балтийского моря. Наиболее крупными водотоками являются реки Ловат, Пола и Редья.

Район входит в Озерный край России, где на 1 кв. километр суши приходится около 0,38 км² водоемов.

В округе около сотни озер, почти половина из них в дельте Ловати.



Транспортная доступность

Развитая транспортная сеть:

- сообщение с Санкт-Петербургом и Москвой через автодорогу «Подлитовье – Парфино – Старая Русса», имеющую выезд на федеральную автомобильную трассу **М- 10** «Россия»
- проходит железная дорога Бологое-Московское-Валдай-Старая Русса-Дно-1



Протяжённость дорог:

- регионального значения- **240,5** км
- местного значения населенных пунктов - **124,6** км
- местного значения вне границ населенных пунктов в границах муниципального района – **46,97** км



Природные ресурсы

Природно-ресурсный потенциал:

- лесные ресурсы (расчетная лесосека **306,4** тыс.куб.м, в том числе по хвойному хозяйству – **55,9** тыс.куб.м (**18,3%**), по лиственному - **254,4**тыс.куб.м (**83,0%**).
- земельные ресурсы составляют **159112** га, в том числе земли:
 - сельскохозяйственного назначения – **27945** га (**17,6 %**),
 - земли лесного фонда – **113601** га (**71,4%**),
 - земли водного фонда – **11090** га (**7,0%**),
 - земли промышленности – **62,0** га (**0,04%**),
 - земли транспорта – **901,0** га (**0,57%**),
 - земли населенных пунктов – **2581** га (**1,6%**) и др.
- сырьевая база (песок, песчано-гравийный материал, торф)
- обеспеченность водными ресурсами



Структура земель сельскохозяйственного назначения:

- пашня – **9962** га (**35,6%**),
- пастбища – **1971** га (**7,1%**),
- сенокосы – **7346** га (**26,3%**),
- многолетние насаждения – **111** га (**0,4%**) и др.



Резервные мощности

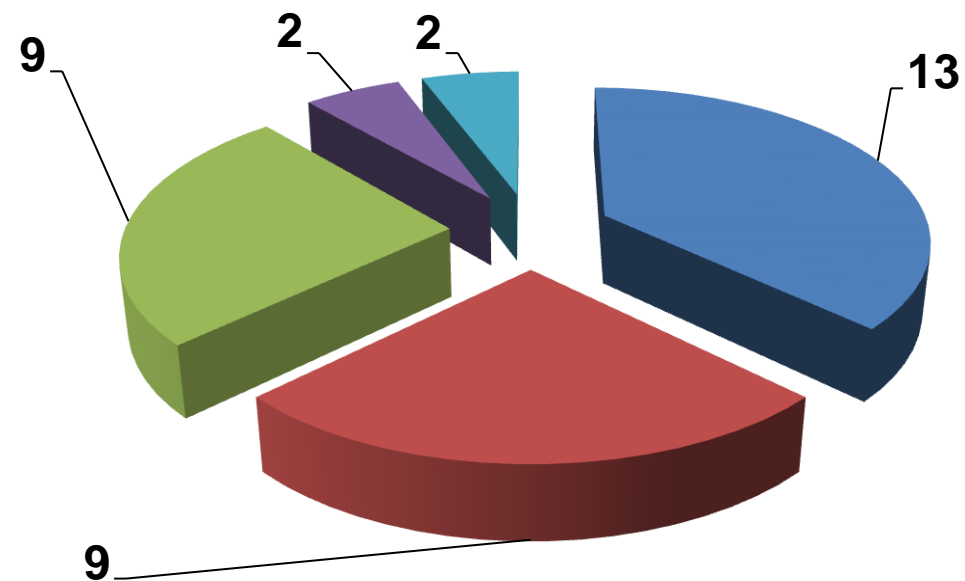


электроснабжение
(резерв **49,89 МВА** или **79,3%**)

Газоснабжение
(резерв **50,0 тыс.куб.м/час-**
77,8%)

водоснабжение, водоотведение
(ВОС Парфино – резерв **7081**
куб.м/сут-**73,8 %**),
(БОС Парфино – резерв **4740**
куб.м/сут – **64,7%**)

Инвестиционные предложения



- для размещения промышленного производства
- для сельскохозяйственного производства
- для жилищного строительства
- для объектов торговли
- для рекреационных целей

На территории района сформировано **35** земельных участка, общей площадью **345,5 га.**



Район привлекателен по экологической чистоте и наличию лесных и охотничьих угодий



Огромная водная гладь, наличие лесных и охотничьих угодий, богатых рыбой и дичью, привлекают в район любителей рыбной ловли и охоты.

Благоприятная экологическая обстановка, отсутствие вблизи вредных производств создают возможности для развития разных видов **туризма**(фермерского, этнографического, охота, рыбалка и т. д.).

В районе **37** археологических памятников, занесенных в государственный список и находящихся под охраной как памятники местного значения.

Район богат чистейшими подземными водными источниками. Сохранились остатки барских усадеб. У района богатая военная история, на его территории расположены **39** воинских захоронения.



Социальная инфраструктура

Система образовательных организаций района представлена **3** школами (МАОУСШ п. Парфино, МАОУСШ п. Пола, МАОУОШ д. Федорково) и **2** учреждениями дополнительного образования (МАУДО «Центр детского творчества», МАУДО «Детско-юношеская спортивная школа» п. Парфино). При школах функционируют дошкольные группы.

Структура здравоохранения муниципального района представлена: дневным стационаром на **32** койки, Парфинской поликлиникой на **100** посещений, центром врача общей врачебной (семейной) практики п.Пола – **50** посещений, **11** фельдшерско-акушерскими пунктами.

Работает **24** учреждения культуры.

Имеется **37** спортивных сооружений.



Контактная информация

Администрации Парфинского муниципального района:

Почтовый адрес: ул. Карла Маркса, д. 60, р.п. Парфино, Парфинский район, Новгородская область, 175130, телефон/факс: 8(816-50) 6-30-42,

E-mail: adum@yandex.ru,

сайт: www.парфинский.рф.

Список контактов лиц, курирующих инвестиционную деятельность в Парфинском муниципальном районе

Залогин Александр Викторович – Глава Парфинского муниципального района, тел.8 (816-50) 6-30-36;

Иванова Людмила Ивановна – заместитель Главы администрации, председатель комитета экономического развития, сельского хозяйства и природопользования Администрации муниципального района, тел.8 (816-50) 6-14-59;

Александрова Людмила Николаевна – заместитель председатель комитета экономического развития, сельского хозяйства и природопользования Администрации муниципального района, тел. 8(816-50) 6-15-46.





**ПАРФИНСКИЙ
МУНИЦИПАЛЬНЫЙ
РАЙОН**

**ДОБРО
ПОЖАЛОВАТЬ!**